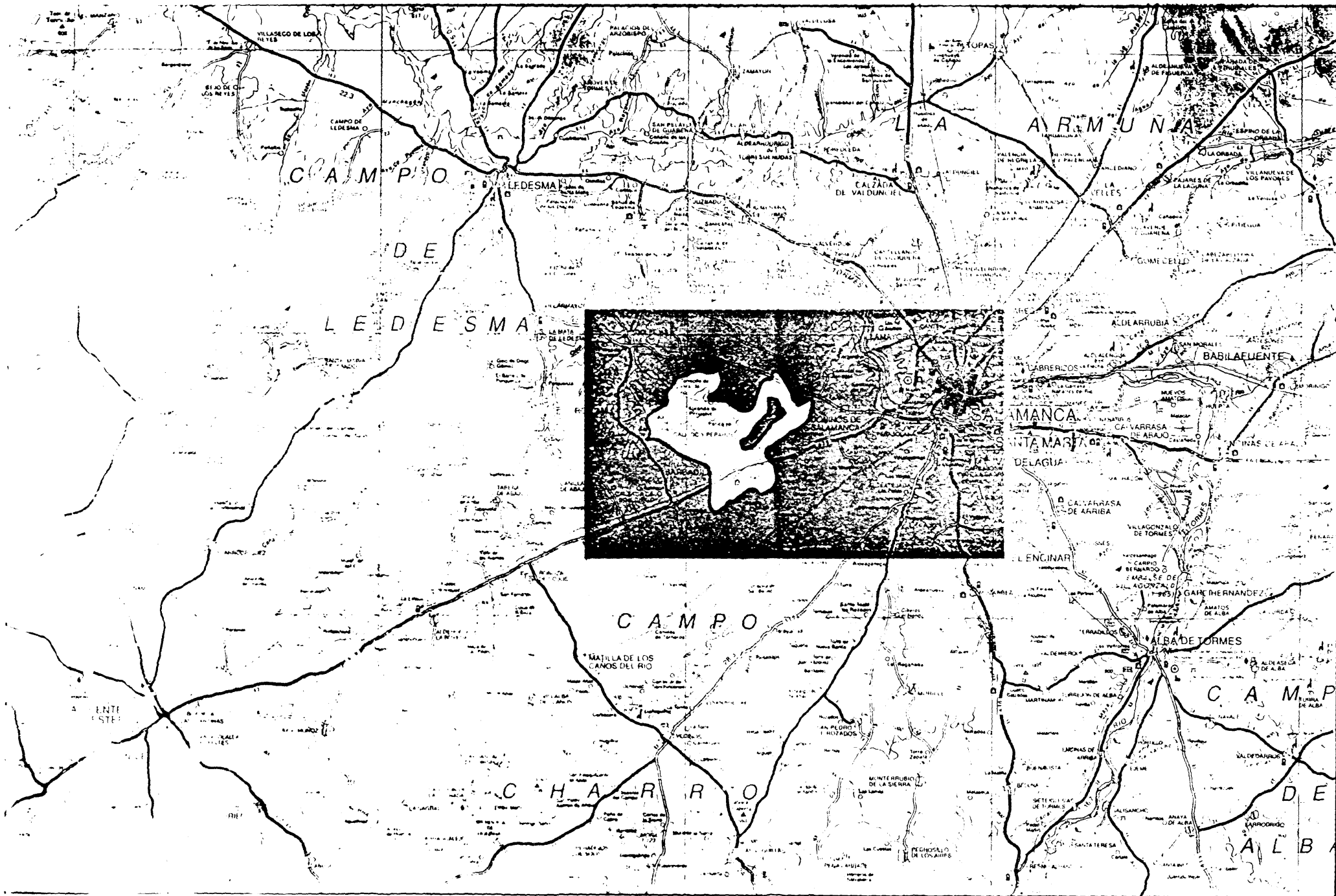


GALINDO Y PERAHUY
REVISION NORMAS SUBSIDIARIAS MUNICIPALES

INDICE DE PLANOS DE INFORMACION

I.1	SITUACION PROVINCIAL		1/200.000
I.2	DELIMITACION NUCLEOS URBANOS COMUNICACIONES INTERURBANAS	TERMINO MUNCIPAL	1/10.000
I.3	DELIMITACION NUCLEOS URBANOS COMUNICACIONES INTERURBANAS	TERMINO MUNCIPAL	1/10.000
I.4.1	ESTADO ACTUAL CASCO URBANO	GALINDO Y PERAHUY	1/1.000
I.4.2	ESTADO ACTUAL (1)	LA RAD	1/2.000
I.4.3	ESTADO ACTUAL (2)	LA RAD	1/2.000
I.5.1	RED DE ABASTECIMIENTO	GALINDO Y PERAHUY	1/1.000
I.5.2	RED DE ABASTECIMIENTO (1)	LA RAD	1/2.000
I.5.3	RED DE ABASTECIMIENTO (2)	LA RAD	1/2.000
I.6.1	RED DE SANEAMIENTO	GALINDO Y PERAHUY	1/1.000
I.6.2	RED DE SANEAMIENTO (1)	LA RAD	1/2.000
I.6.3	RED DE SANEAMIENTO (2)	LA RAD	1/2.000
I.7.1	ALUMBRADO	GALINDO Y PERAHUY	1/1.000
I.7.2	ALUMBRADO (1)	LA RAD	1/2.000
I.7.3	ALUMBRADO (2)	LA RAD	1/2.000
I.8.1	ESTADO PAVIMENTACION	GALINDO Y PERAHUY	1/1.000
I.8.2	ESTADO PAVIMENTACION (1)	LA RAD	1/2.000
I.8.3	ESTADO PAVIMENTACION (2)	LA RAD	1/2.000
I.9	CLASIFICACION DEL SUELO DE LAS NORMAS SUBSIDIARIAS DE 1.976		1/6.000
I.10	PLAN PARCIAL DE ORDENACION URBANA 1.977		1/2.500
I.11	MODIFICACION DEL PLAN PARCIAL DE ORDENACION URBANA 1.985		1/1.000



APROBADO
INICIALMENTE
CON FECHA 19-08-95
EL S.

APROBADO
PROVISORIAMENTE
CON FECHA 13-05-95
EL S.



JUNTA DE CASTILLA Y LEON
COMISION PROVINCIAL DE ORDENACION DEL TERRITORIO DE
SALAMANCA
Aprobado en fecha 31 OCT 1996



CONVENIO URBANISTICO 1.993



Diputación de Salamanca
SECCION DE
ESTRUCTURA TERRITORIAL
NEGOCIADO DE URBANISMO



JUNTA DE CASTILLA Y LEON
CONSEJERIA DE MEDIO AMBIENTE Y
ORDENACION DEL TERRITORIO

TITULO DEL PROYECTO: DOCUMENTO DEFINITIVO
NORMAS SUBSIDIARIAS MUNICIPALES
GALINDO Y PERAHUY

MUNICIPIO: GALINDO Y PERAHUY

NUCLEO:

PLANO NUM.:
1-1

DENOMINACION DEL PLANO: INFORMACION

SITUACION PROVINCIAL

EQUIPO REDACTOR:
LUIS ALFONSO ANGULO HERREROS (ARQUITECTO)

ESCALA: 1/200.000

FECHA: ABRIL - 1.995

CONVENIO URBANISTICO 1.993

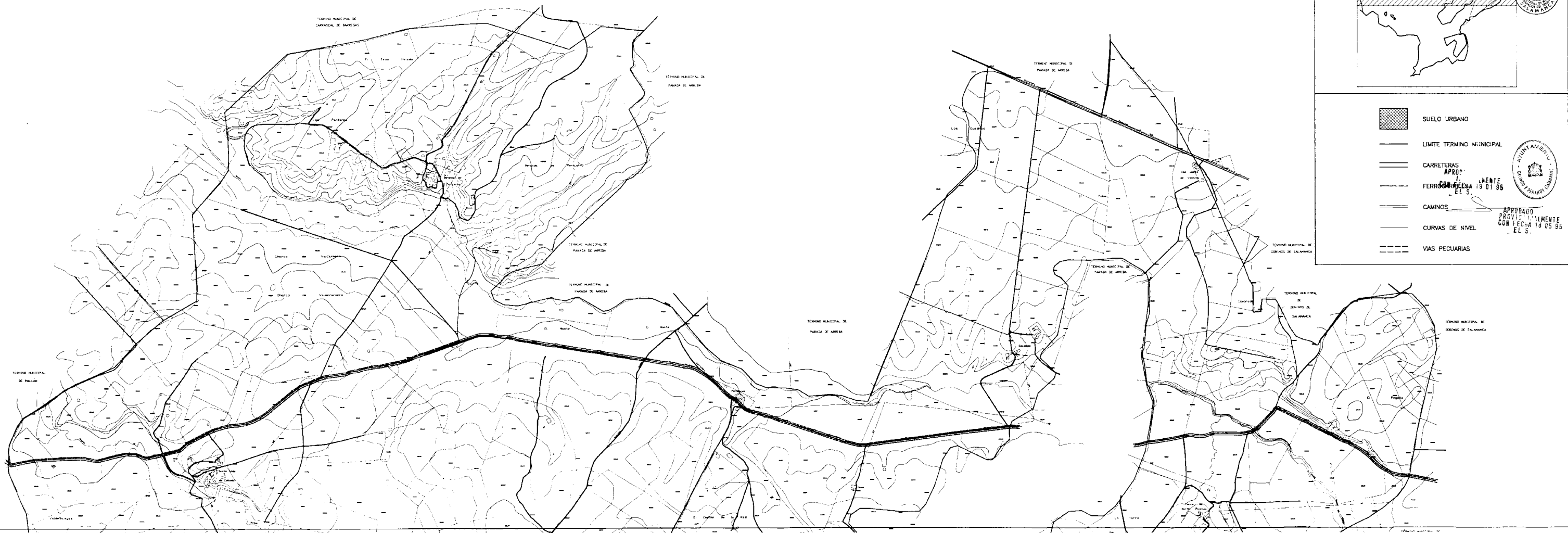
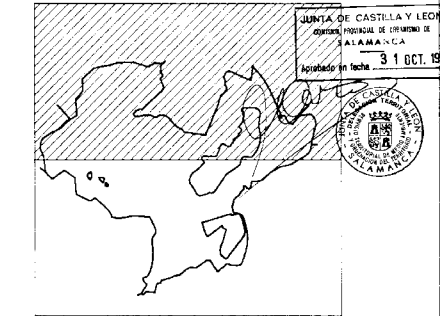
Diputación de Salamanca JUNTA DE CASTILLA Y LEÓN
 SECCION DE ESTRUCTURA TERRITORIAL CONSEJERIA DE MEDIO AMBIENTE Y ORDENACION DEL TERRITORIO
 NEGOCIADO DE URBANISMO

TITULO DEL PROYECTO: -DOCUMENTO INICIAL-
 NORMAS SUBSIDIARIAS MUNICIPALES
 GALINDO Y PERAHUY

MUNICIPIO: GALINDO Y PERAHUY NUCLEO:

PLANO NUM.: 1-2 DENOMINACION DEL PLANO: INFORMACION
 TERMINO MUNICIPAL: DELIMITACION
 NUCLEOS URBANOS-COMUNICACIONES INTERURBANAS

EQUIPO REDACTOR: LUIS ALFONSO ANGULO HERREROS (ARQUITECTO) ESCALA: 1/10.000
 FECHA: ENERO - 1.995



SUELO URBANO
 LIMITE TERMINO MUNICIPAL
 CARRETERAS APROBADAS
 FERROVIARIAS
 CAMINOS
 CURVAS DE NIVEL
 VIAS PECUARIAS

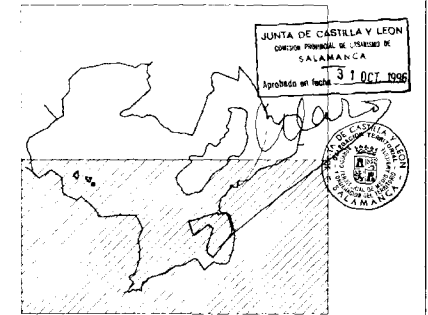
APROBADO PROVISIONALMENTE
 CON FECHA 18 05 95
 EL S.



APROBADO INICIALMENTE
CON FECHA 19 01 95
EL S.

APROBADO PROVISIONALMENTE
CON FECHA 18 05 95
EL S.

- SUELO URBANO
(LA XAD ver plano C-2.2)
- LIMITE TERMINO MUNICIPAL
- CARRETERAS
- FERROCARRILES
- CAMINOS
- CURVAS DE NIVEL
- VAS PECUARIAS



CONVENIO URBANISTICO 1.993

 Diputación de Salamanca SECCION DE ESTRUCTURA TERRITORIAL NEGOCIADO DE URBANISMO	 JUNTA DE CASTILLA Y LEÓN CONSEJERIA DE MEDIO AMBIENTE Y ORDENACION DEL TERRITORIO
---	---

TITULO DEL PROYECTO: **DOCUMENTO DEFINITIVO-
NORMAS SUBSIDIARIAS MUNICIPALES
GALINDO Y PERAHUY**

MUNICIPIO: GALINDO Y PERAHUY NÚCLEO:

PLANO N.º:	DE DENOMINACIÓN DEL PLANO:	INFORMACION
1-3	TERMINO MUNICIPAL: DELIMITACION NUCLEOS URBANOS-COMUNICACIONES INTERURBANAS	

EQUIPO REDACTOR:	ESCALA:
LUIS ALFONSO/ANGULO HERREROS (ARQUITECTO)	1/10.000
	FECHA:
	ABRIL - 1.995



APROBADO INICIALMENTE
CON FECHA 10-05-85
EL S.º

APROBADO PROVISIONALMENTE
CON FECHA 12-05-85
EL S.º

JUNTA DE CASTILLA Y LEÓN
CONSEJO REGIONAL DE LEON
SALAMANCA
Aprobado en fecha 31 OCT. 1996

EDIFICIOS PUBLICOS

CONVENIO URBANISTICO 1.993

Diputación de Salamanca SECCIÓN DE ESTRUCTURA TERRITORIAL NEGOCIADO DE URBANISMO
 JUNTA DE CASTILLA Y LEÓN CONSEJERIA DE MEDIO AMBIENTE Y ORDENACION DEL TERRITORIO

TITULO DEL PROYECTO: --DOCUMENTO INICIAL--
NORMAS SUBSIDIARIAS MUNICIPALES GALINDO Y PERAHUY

MUNICIPIO: GALINDO Y PERAHUY NUCLEO: GALINDO Y PERAHUY

PLANO NUM.: 1-4.1 DENOMINACION DEL PLANO: ESTADO ACTUAL CASCO URBANO DE GALINDO Y PERAHUY

EQUIPO REDACTOR: LUIS ALFONSO ANGULO HERREROS (ARQUITECTO)
 ESCALA: 1/1.000
 FECHA: ENERO - 1995



JUNTA DE CASTILLA Y LEÓN
 CONSEJO PROVINCIAL DE URBANISMO DE SALAMANCA
 Aprobado en fecha 17 OCT. 1995
 APROBADO INICIALMENTE CON FECHA 19 OT 95 EL S.
 APROBADO PROVISIONALMENTE CON FECHA 18 DS 95 EL S.



CONVENIO URBANISTICO 1.993		
Consejería de Urbanismo SECCION DE ESTRUCTURA TERRITORIAL NEGOCIADO DE URBANISMO	AYUNTAMIENTO DE GALINDO Y PERAHUY COMISIÓN DE MEDIO AMBIENTE Y ORDENACION TERRITORIAL	
DOCUMENTO DEFINITIVO - NORMAS SUBSIDIARIAS MUNICIPALES GALINDO Y PERAHUY		
MUNICIPIO:	GALINDO Y PERAHUY	NOMBRE: LA RAD
PLANO NUM.:	1-4.2	INFORMACION: ESTADO ACTUAL (1) CASCO URBANO DE LA RAD
EQUIPO REDACTOR:	LUIS ALFONSO ANGULO HERREROS (ARQUITECTO)	ESCALA: 1/2.000 FECHA: ABRIL - 1995



JUNTA DE CASTILLA Y LEÓN
 CONSEJERÍA PROVINCIAL DE URBANISMO DE
 SALAMANCA
 Aprobado en fecha 31 OCT. 1995



APROBADO
 PROVISIONALMENTE
 CON FECHA 18 05 95
 EL S.

CONVENIO URBANÍSTICO 1.993		
 Diputación de Salamanca SECCION DE ESTRUCTURA TERRITORIAL NEGOCIADO DE URBANISMO	 JUNTA DE CASTILLA Y LEÓN CONSEJERIA DE MEDIO AMBIENTE Y ORDENACION DEL TERRITORIO	
TITULO DEL PROYECTO: DOCUMENTO DEFINITIVO- NORMAS SUBSIDIARIAS MUNICIPALES GALINDO Y PERAHUY		
MUNICIPIO:	GALINDO Y PERAHUY	NUCLEO: LA RAD
PLANO NUM:	1-4.3	INFORMACION: ESTADO ACTUAL (2) CASCO URBANO DE LA RAD
EQUIPO REDACTOR: LUIS ALFONSO ANGUIO HERREROS (ARQUITECTO)		ESCALA: 1/2.000 FECHA: ABR. - 1995





APROBADO
PRELIMINARMENTE
CON FECHA 19/01/95
E.L. S.

APROBADO
PRELIMINARMENTE
CON FECHA 19/05/95
E.L. S.

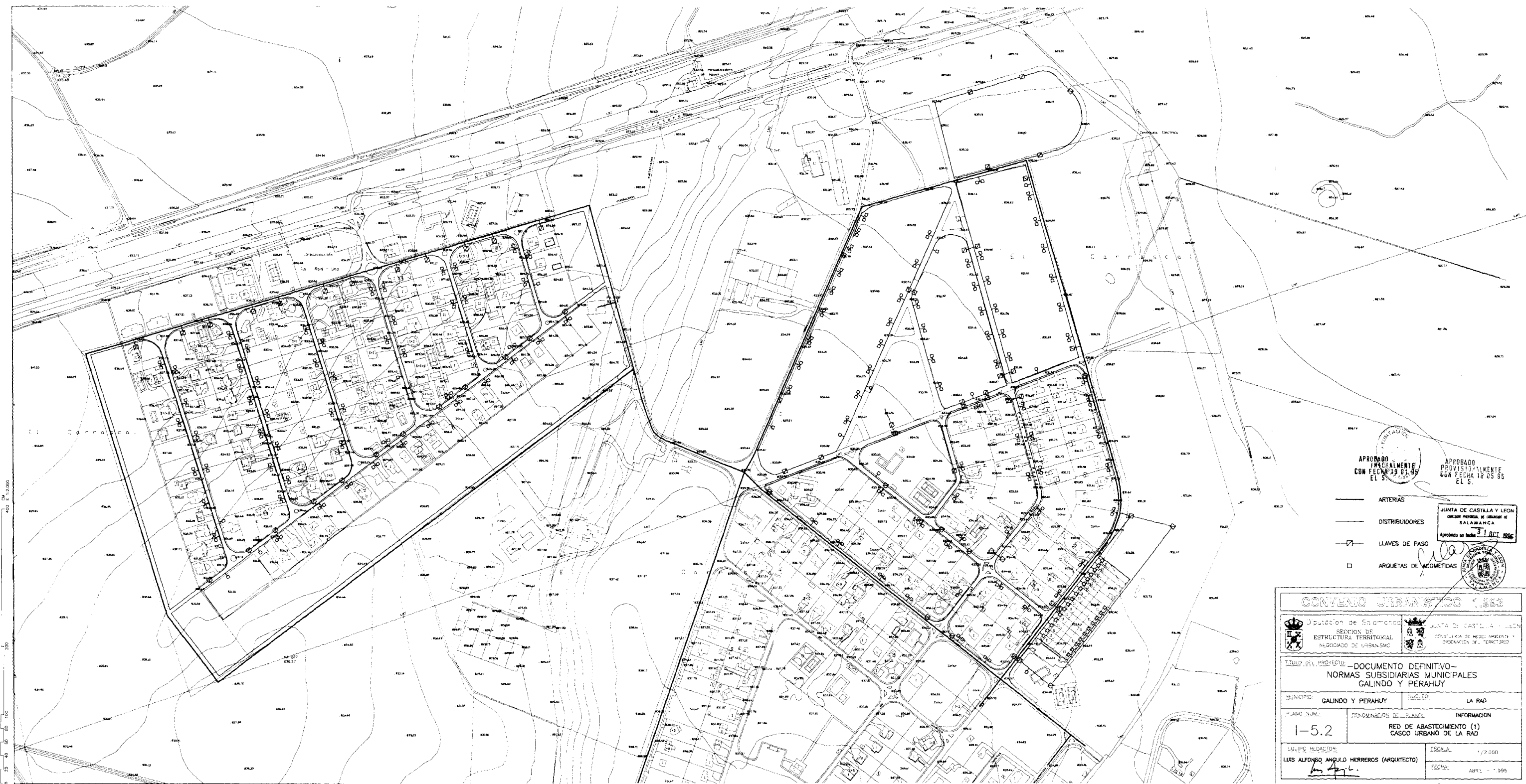
DISTRIBUIDORES

JUNTA DE CASTILLA Y LEÓN
CORPORACIÓN MUNICIPAL DE SALAMANCA
Aprobado en fecha 31 OCT. 1996



CONVENIO URBANÍSTICO 1990	
 Diputación de Salamanca SECCIÓN DE ESTRUCTURA TERRITORIAL NEGOCIADO DE URBANISMO	 Ayuntamiento de Galindo y Perahuy NEGOCIADO DE URBANISMO Y SERVICIOS DEL TERRITORIO
PLANO DE PROYECTO - DOCUMENTO DEFINITIVO -	
NORMAS SUBSIDIARIAS MUNICIPALES	
GALINDO Y PERAHUY	
MUNICIPIO: GALINDO Y PERAHUY	LOCALIDAD: GALINDO Y PERAHUY
PLANO N.º: 1-5.1	DESIGNACIÓN DEL PLANO: INFORMACIÓN
RED DE ABASTECIMIENTO	
CASCO URBANO DE GALINDO Y PERAHUY	
EQUIPO REDACTOR: LUIS ALFONSO ANGLU HERREROS (ARQUITECTO)	ESCALA: 1:1.000 FECHA: 1996

200 E 111.000
 100
 50
 25
 10
 5



APROBADO
PROVISIONALMENTE
 CON FECHA 19 DE 85
 EL S.

APROBADO
PROVISIONALMENTE
 CON FECHA 18 DE 85
 EL S.

- ARTERIAS
- - - - - DISTRIBUIDORES
- LLAVES DE PASO
- ARQUETAS DE ACOMETIDAS

JUNTA DE CASTILLA Y LEON
 CONSEJO PROVINCIAL DE OBRAS PUBLICAS DE SALAMANCA
 Aprobado en fecha 31 OCT 1986






CONVENIO URBANISTICO 393		
	Diputación de Salamanca SECCION DE ESTRUCTURA TERRITORIAL NEGOCIADO DE URBANISMO	 JUNTA DE CASTILLA Y LEON CONSEJO DE MEDIO AMBIENTE ORDENACION DEL TERRITORIO
TITULO DEL PROYECTO: DOCUMENTO DEFINITIVO— NORMAS SUBSIDIARIAS MUNICIPALES GALINDO Y PERAHUY		
MUNICIPIO: GALINDO Y PERAHUY	PARCELA: LA RAD	
PLANO NUM. 1-5.2	DESIGNACIONES DEL PLANO:	INFORMACION:
		RED DE ABASTECIMIENTO (1) CASCO URBANO DE LA RAD
EQUIPO ELABORADOR: LUIS ALFONSO ANGLAD HERREROS (ARQUITECTO)		ESCALA: 1/2.000
FECHA: 1986		FECHA: 1985

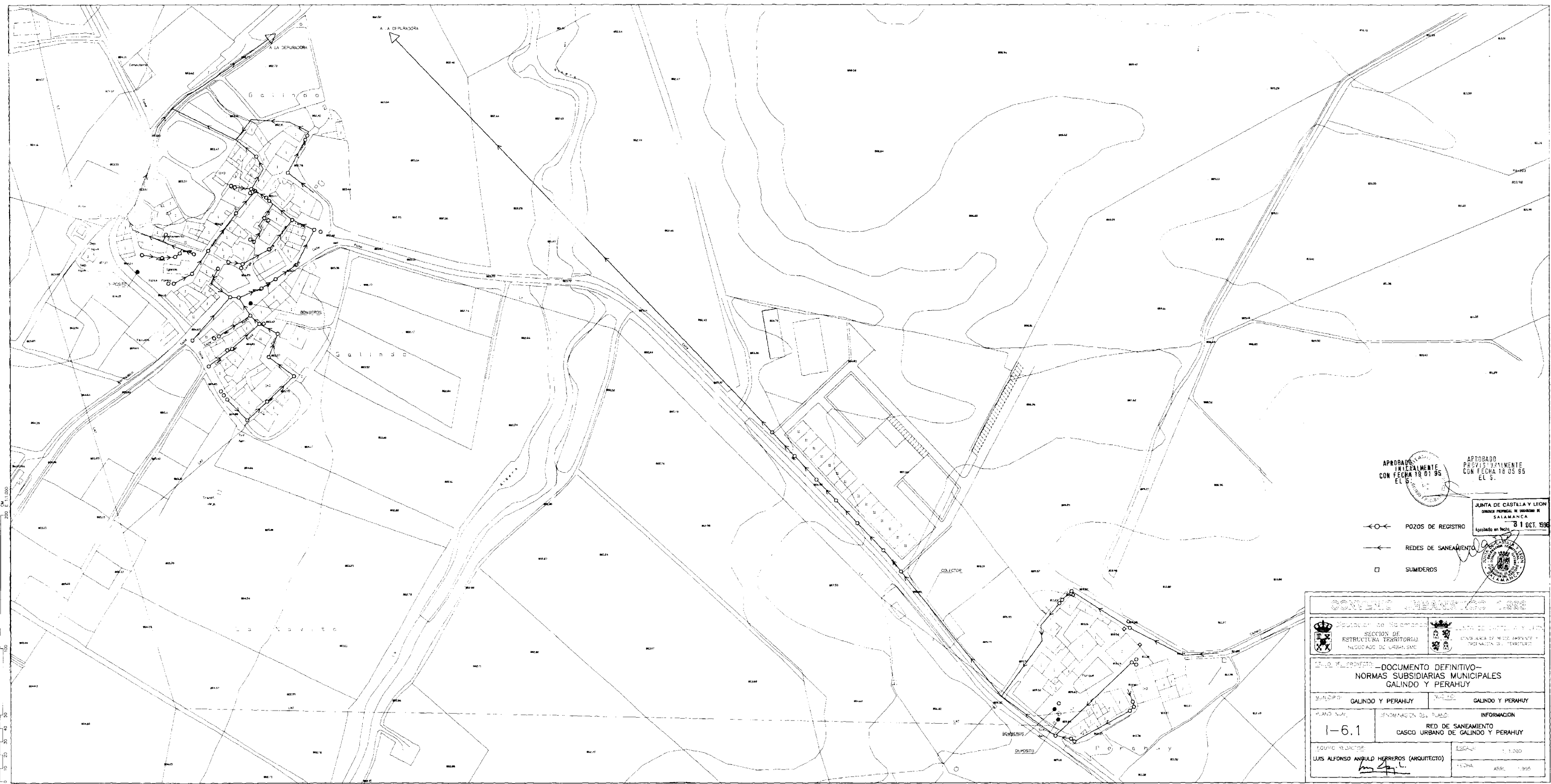



 APROBADO
 PROVISORIAMENTE
 CON FECHA 01 05 95
 EL S.

APROBADO
 PROVISORIAMENTE
 CON FECHA 10 05 95
 EL S.

- ARTERIAS
 - DISTRIBUIDORES
 - Llaves de PARO
 - ARQUETAS DE ACOMETIDAS
- JUNTA DE CASTILLA Y LEÓN
 DIRECCIÓN GENERAL DE URBANISMO DE SALAMANCA
 Aprobado en fecha: 31 DE OCT. 1995
- 



CONVENIO URBANÍSTICO 1.993	
 Diputación de Salamanca SECCION DE ESTRUCTURA TERRITORIAL NEGOCIADO DE URBANISMO	 JUNTA DE CASTILLA Y LEÓN CONSEJERIA DE MEDIO AMBIENTE Y ORDENACION DEL TERRITORIO
TITULO DEL PROYECTO: — DOCUMENTO DEFINITIVO— NORMAS SUBSIDIARIAS MUNICIPALES GALINDO Y PERAHUY	
MUNICIPIO: GALINDO Y PERAHUY	NUCLEO: LA RAD
PLANO NUM.: 1-5.3	DENOMINACION DEL PLANO: RED DE ABASTECIMIENTO (2) CASCO URBANO DE LA RAD
EQUIPO REDACTOR: LUIS ALFONSO ANGULO HERREROS (ARQUITECTO)	ESCALA: 1/2.000 FECHA: ABRIL - 1.995



APROBADO INICIALMENTE CON FECHA 18 01 95 EL S.
 APROBADO DEFINITIVAMENTE CON FECHA 18 05 95 EL S.

JUNTA DE CASTILLA Y LEON
 CONCEJO PROVINCIAL DE OBRAS DE SALAMANCA
 Aprobado en fecha 8 1 OCT. 1995

- ⊙ POZOS DE REGISTRO
- ← REDES DE SANEAMIENTO
- SUMEROS

CONVENIO URBANÍSTICO 1995	
 D.º de Ordenación de Territorio SECCION DE ESTRUCTURA TERRITORIAL NEGOCIADO DE URBANISMO	 JUNTA DE CASTILLA Y LEON CONCEJO PROVINCIAL DE OBRAS DE SALAMANCA Aprobado en fecha 8 1 OCT. 1995
TÍTULO DEL PROYECTO - DOCUMENTO DEFINITIVO -	
NORMAS SUBSIDIARIAS MUNICIPALES GALINDO Y PERAHUY	
MUNICIPIO GALINDO Y PERAHUY	NOMBRE GALINDO Y PERAHUY
PLANO N.º 1-6.1	DENOMINACION DEL PLANO: INFORMACION
RED DE SANEAMIENTO CASCO URBANO DE GALINDO Y PERAHUY	
AUTOR REDACTOR: LUIS ALFONSO ANGLAD HERREROS (ARQUITECTO)	ESCALA: 1:1.000 FECHA: ABRIL 1995



APROBADO
 INICIALMENTE
 CON FECHA 19 03 95
 EL S. 1995

APROBADO
 PROVISIONALMENTE
 CON FECHA 18 05 95
 EL S. 1995

JUNTA DE CASTILLA Y LEÓN
 COMISIÓN PROVINCIAL DE INSERCIÓN DE
 SALAMANCA
 Aprobación: 23 OCT. 1995

◯ POZOS DE REGISTRO
 ← REDES DE SANEAMIENTO
 □ SUMIDEROS

CONVENIO URBANÍSTICO 1.999	
Dirección de Sección de Estructura Territorial y Seguridad del Urbanismo	JUNTA DE CASTILLA Y LEÓN COMISIÓN PROVINCIAL DE INSERCIÓN DE SALAMANCA CONSEJERÍA DE MEDIO AMBIENTE Y ORDENACIÓN DEL TERRITORIO
DOCUMENTO DEFINITIVO - NORMAS SUBSIDIARIAS MUNICIPALES GALINDO Y PERAHUY	
MUNICIPIO: GALINDO Y PERAHUY	N.º DE ED.: LA RAD
ESCALA: 1-6.2	DESIGNACIÓN DEL PLANO: INFORMACION
EQUIPO REDACTOR: LUIS ALFONSO ÁNGULO HERREROS (ARQUITECTO)	FECHA: 1-2-90 ESCALA: ABRIL - 1-95

400 E 12.000
 200
 100
 50



APROBADO
 PROVISORIAMENTE
 CON FECHA 13 DE 95
 EL S.

APROBADO
 PROVISORIAMENTE
 CON FECHA 18 DE 95
 EL S.

JUNTA DE CASTILLA Y LEÓN
 COMISION PROVINCIAL DE URBANISMO DE
 SALAMANCA
 Aprobado en fecha: 31 OCT. 1996

POZOS DE REGISTRO
 REDES DE SANEAMIENTO
 SUMIDEROS

CONVENIO URBANISTICO 1.993	
Diputación de Salamanca SECCION DE ESTRUCTURA TERRITORIAL NEGOCIADO DE URBANISMO	JUNTA DE CASTILLA Y LEÓN CONSEJERIA DE MEDIO AMBIENTE Y ORDENACION DEL TERRITORIO
TITULO DEL PROYECTO: —DOCUMENTO DEFINITIVO— NORMAS SUBSIDIARIAS MUNICIPALES GALINDO Y PERAHUY	
MUNICIPIO: GALINDO Y PERAHUY	NUCLEO: LA RAD
PLANO NUM.: 1-6.3	DENOMINACION DEL PLANO: INFORMACION RED DE SANEAMIENTO (2) CASCO URBANO DE LA RAD
EQUIPO REDACTOR: LUIS ALFONSO ANGULO HERREROS (ARQUITECTO)	ESCALA: 1/2.000 FECHA: ABRIL - 1.995




JUNTA DE CASTILLA Y LEÓN
 CONSEJO MUNICIPAL DE GOBIERNO DE
 SALAMANCA
 Aprobado en fecha 9 OCT. 1995

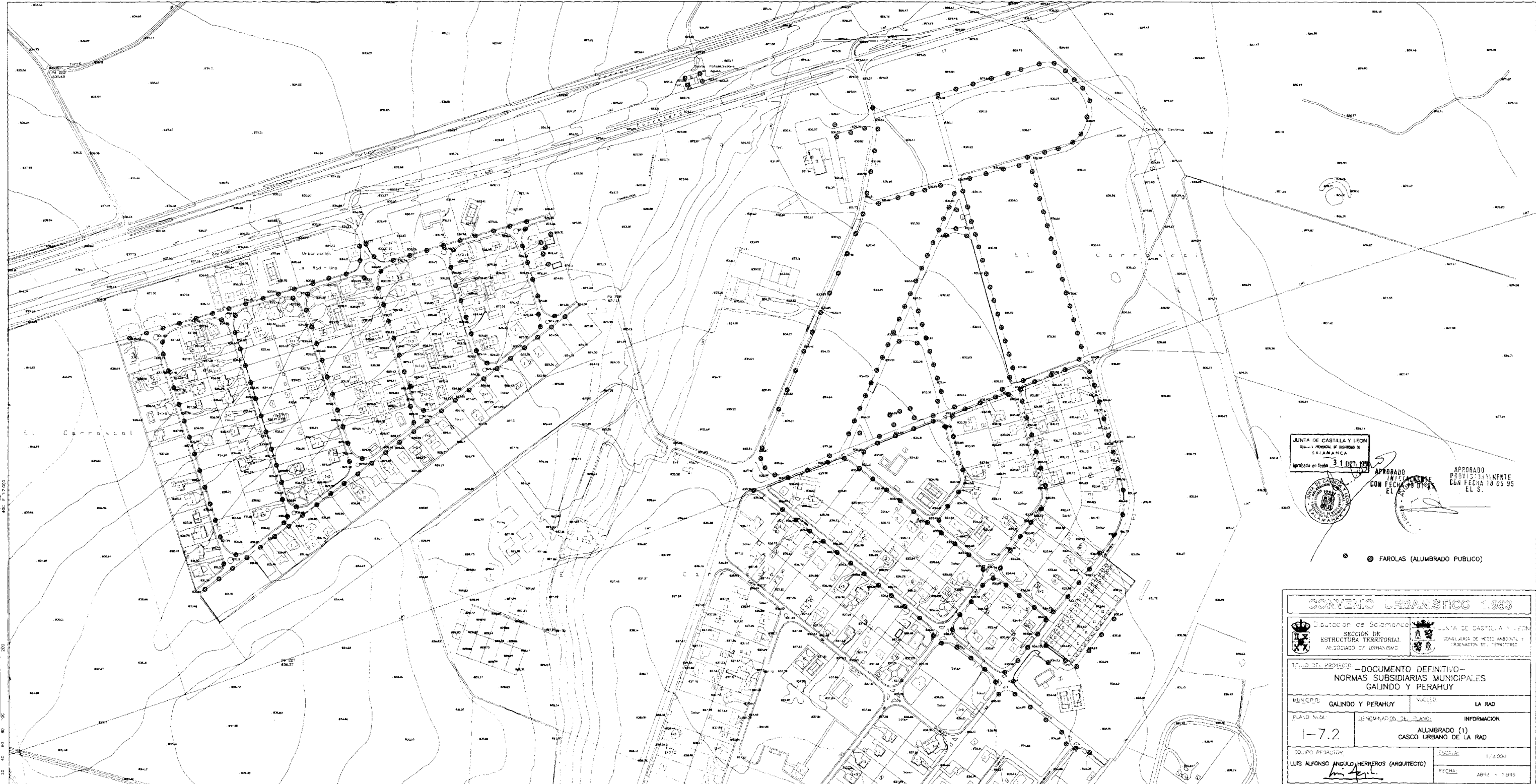


APROBADO
 PROVISIONALMENTE
 CON FECHA 18 05 95
 EL 8

APROBADO
 PROVISIONALMENTE
 CON FECHA 18 05 95
 EL 8

● FAROLAS (ALUMBRADO PUBLICO)

CONVENIO URBANISTICO 1992	
 Ayuntamiento de Salamanca SECCION DE ESTRUCTURA TERRITORIAL MUNICIPIO DE GALINDO Y PERAHUY	 JUNTA DE CASTILLA Y LEÓN CONSEJERIA DE MEDIO AMBIENTE Y URBANISMO Y TERRITORIO
PLAN DE PROYECTO - DOCUMENTO DEFINITIVO - NORMAS SUBSIDIARIAS MUNICIPALES GALINDO Y PERAHUY	
MUNICIPIO GALINDO Y PERAHUY	MUNICIPIO GALINDO Y PERAHUY
PLANO NUM. 1-7.1	INFORMACION ALUMBRADO CASCO URBANO DE GALINDO Y PERAHUY
PLANO REDACTOR LUIS ALFONSO ANGULO HERREROS (ARQUITECTO)	ESCALA 1:1000 FECHA ABRIL 1995





JUNTA DE CASTILLA Y LEÓN
 GOBIERNO REGIONAL DE SALAMANCA
 Aprobado en fecha 31 Oct. 1995

APROBADO INICIALMENTE
 CON FECHA 18 05 95
 EL S.

APROBADO PROVISIONALMENTE
 CON FECHA 18 05 95
 EL S.



○ FAROLAS (ALUMBRADO PUBLICO)

CONVENIO URBANISTICO 1.993	
 Diputación de Salamanca SECCION DE ESTRUCTURA TERRITORIAL Y URBANISMO	 JUNTA DE CASTILLA Y LEÓN CONSEJERIA DE MEDIO AMBIENTE Y ORDENACION DEL TERRITORIO
TITULO DEL PROYECTO: DOCUMENTO DEFINITIVO— NORMAS SUBSIDIARIAS MUNICIPALES GALINDO Y PERAHUY	
MERCADO GALINDO Y PERAHUY	LUGAR LA RAD
PLANO N.º 1-7.2	INFORMACION ALUMBRADO (1) CASCO URBANO DE LA RAD
EQUIPO REDACTOR: LUIS ALFONSO ANGULO HERREROS (ARQUITECTO)	ESCALA: 1:2.000 FECHA: ABRIL - 1.995

0 20 40 60 80 100
 1:2.000
 1:2.000





JUNTA DE CASTILLA Y LEÓN
 CONSEJO PROVINCIAL DE ORDENACIÓN DE
 SALAMANCA
 Aprobado en fecha: 31 OCT 1995

APROBADO PROVISIONALMENTE
 CON FECHA 18 05 95
 EL 5

APROBADO PROVISIONALMENTE
 CON FECHA 18 05 95
 EL 5



● FAROLAS (ALUMBRADO PUBLICO)

CONVENIO URBANISTICO 1.993		
 Diputación de Salamanca SECCION DE ESTRUCTURA TERRITORIAL NEGOCIADO DE URBANISMO	 JUNTA DE CASTILLA Y LEÓN CONSEJERIA DE MEDIO AMBIENTE Y ORDENACION DEL TERRITORIO	
TITULO DEL PROYECTO: -DOCUMENTO DEFINITIVO- NORMAS SUBSIDIARIAS MUNICIPALES GALINDO Y PERAHUY		
MUNICIPIO: GALINDO Y PERAHUY	NUCLEO:	LA RAD
P.LANO NUM.: 1-7.3	DENOMINACION DEL PLANO:	INFORMACION
	ALUMBRADO (2) CASCO URBANO DE LA RAD	
EQUIPO REDACTOR: LUIS ALFONSO ANGULO HERREROS (ARQUITECTO)	ESCALA: 1/2.000	FECHA: ABRIL - 1.995



JUNTA DE CASTILLA Y LEÓN
 GOBIERNO AUTÓNOMO DE CASTILLA Y LEÓN
 DEPARTAMENTO DE SALUD PÚBLICA
 Aprobado en fecha 31 Oct. 1996

APROBADO
 PROVISIONALMENTE
 CON FECHA 19.01.95
 DEL 5.

APROBADO
 PROVISIONALMENTE
 CON FECHA 18.05.95
 DEL 5.

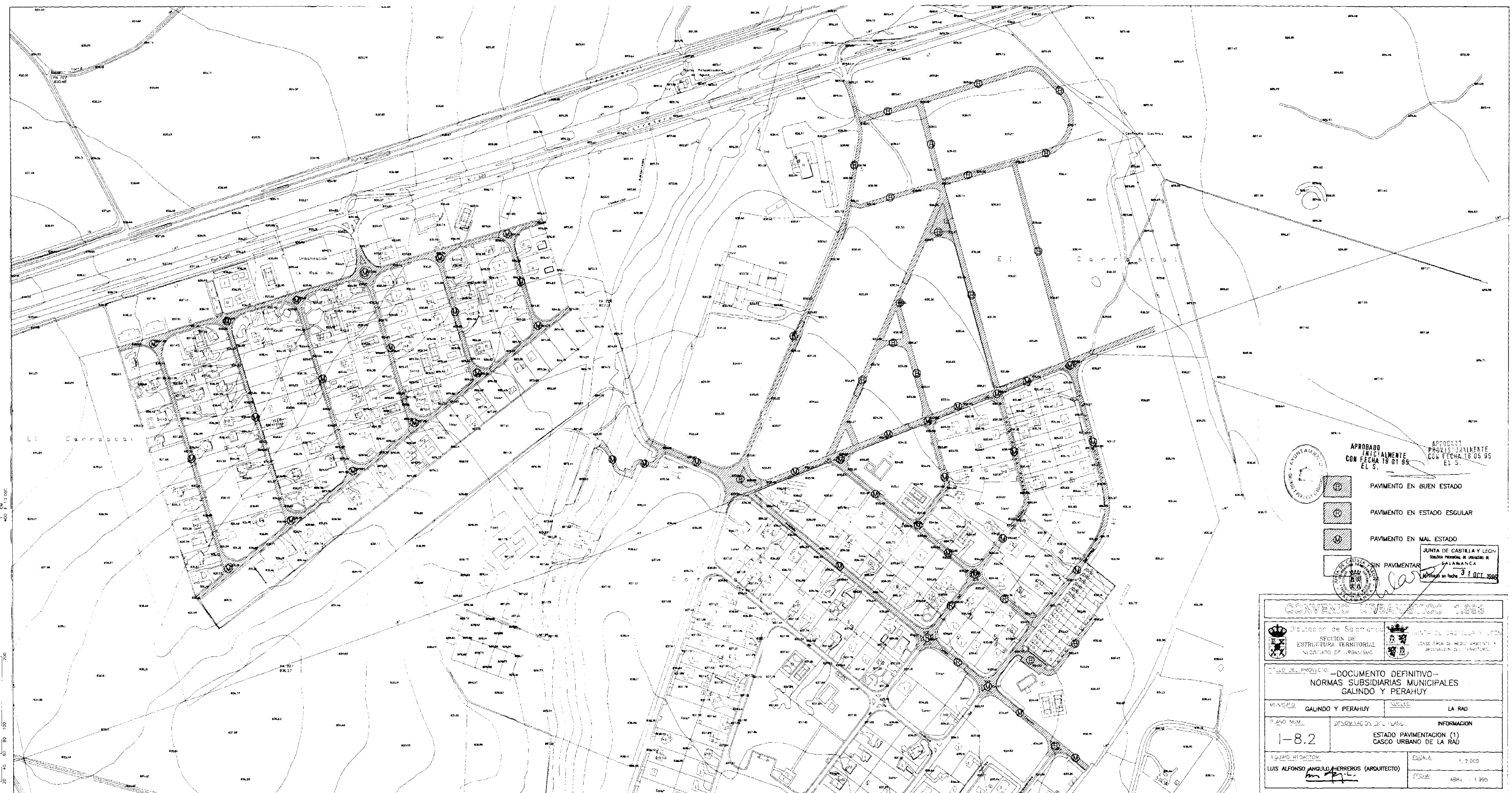
PAVIMENTO EN BUEN ESTADO



PAVIMENTO EN ESTADO REGULAR

PAVIMENTO EN MAL ESTADO

SIN PAVIMENTAR

CONVENIO URBANO DE GALINDO Y PERAHUY	
 Diputación de Salamanca SECCIÓN DE INGENIERIA URBANÍSTICA MADRUGADA DE GALINDO Y PERAHUY	 JUNTA DE CASTILLA Y LEÓN DEPARTAMENTO DE SALUD PÚBLICA DIVISIÓN DE MEDIO AMBIENTE DIVISIÓN DE TERRITORIO
DOCUMENTO DEFINITIVO NORMAS SUBSIDIARIAS MUNICIPALES GALINDO Y PERAHUY	
MUNICIPIO: GALINDO Y PERAHUY	TÉRMINO: GALINDO Y PERAHUY
PLANO N.º: 1-8.1	INFORMACIÓN: ESTADO PAVIMENTACION CASCO URBANO DE GALINDO Y PERAHUY
EQUIPO REDACTOR: LUIS ALFONSO ANGLU HERREROS (ARQUITECTO)	FECHA: 1996











APROBADO INICIALMENTE
 CON FECHA 18 01 95
 EL S.

APROBADO PROVISORIAMENTE
 CON FECHA 18 05 95
 EL S.




JUNTA DE CASTILLA Y LEÓN
 CONSEJO TERRITORIAL DE GALINDO Y PERAHUY
 SALAMANCA
 3 OCT 1995

-  PAVIMENTO EN BUEN ESTADO
-  PAVIMENTO EN ESTADO ESGULAR
-  PAVIMENTO EN MAL ESTADO



CONVENIO URBANÍSTICO 1995	
 D. D. de Galicia SECCIÓN DE ESTRUCTURA TERRITORIAL NEGOCIADO DE URBANISMO	 JUNTA DE CASTILLA Y LEÓN CONSEJO TERRITORIAL DE GALINDO Y PERAHUY DEPARTAMENTO DE URBANISMO
TÍTULO DEL PROYECTO: -DOCUMENTO DEFINITIVO- NORMAS SUBSIDIARIAS MUNICIPALES GALINDO Y PERAHUY	
MUNICIPIO: GALINDO Y PERAHUY	SUBCATEGORÍA: LA RAD
PLANO NUM.: 1-8.2	INFORMACIÓN: ESTADO PAVIMENTACION (1) CASCO URBANO DE LA RAD
EQUIPO REDACTOR: LUIS ALFONSO ANGULO HERREROS (ARQUITECTO)	ESCALA: 1/2.000 FECHA: ABRIL 1995



APROBADO INICIALMENTE CON FECHA 19 01 95 EL 5.
 APROBADO PROVISIONALMENTE CON FECHA 18 05 95 EL 5.

-  PAVIMENTO EN BUEN ESTADO
-  PAVIMENTO EN ESTADO ESGLAR
-  PAVIMENTO EN MAL ESTADO

JUNTA DE CASTILLA Y LEÓN
 CONSEJERIA DE MEDIO AMBIENTE Y ORDENACION DEL TERRITORIO
 SALAMANCA
 Aprobado en fecha 31 OCT. 1995

CONVENIO URBANISTICO 1.993	
 Diputación de Salamanca SECCION DE ESTRUCTURA TERRITORIAL NEGOCIADO DE URBANISMO	 JUNTA DE CASTILLA Y LEÓN CONSEJERIA DE MEDIO AMBIENTE Y ORDENACION DEL TERRITORIO
TITULO DEL PROYECTO: DOCUMENTO DEFINITIVO - NORMAS SUBSIDIARIAS MUNICIPALES GALINDO Y PERAHUY	
MUNICIPIO: GALINDO Y PERAHUY	NÚCLEO: LA RAD
PLANO NUM.: 1-8.3	DENOMINACION DEL PLANO: INFORMACION ESTADO PAVIMENTACION (2) CASCO URBANO DE LA RAD
EQUIPO REDACTOR: LUIS ALFONSO ANGLU HERREROS (ARQUITECTO)	ESCALA: 1/2.000 FECHA: ABRIL - 1.995



CLASIFICACION DEL SUELO

URBANIZABLE	PROGRAMADO	W
	NO PROGRAMADO	X
NO URBANIZABLE	NO PROYECTADO	Y
	PROTEGIDO	Z

- LOCALIZACIONES Y RESERVAS DE TERRENOS PARA EQUIPAMENTOS**
- PAQUE PUNAL CODE ESPARTEMENTO MEDIO
 - CENTRO DE ENSEÑANZA
 - ZONA DE SERVICIOS
 - CENTRO ASISTENCIAL Y SANITARIO
 - INSTALACIONES DEPORTIVAS
 - CENTRO CIVICO COMERCIAL Y CULTURAL
 - HOTEL, RESTAURANTE Y CAFETERIA
 - APARCAMIENTOS
 - ZONAS VERDES RECREATIVAS
 - CAMPUS E INSTALACIONES JUSTICIALES
 - ESTACION DE SERVICIO DEL ALIMENTARIO
 - OLESA
 - DEMENTERO
 - OTRAS DETIENES
 - ESTACION DE FERROCARRIL

- OTROS SIMBOLOS**
- CARRETERA NACIONAL
 - RED TRONCA OBRA
 - FERROCARRIL
 - DEMANICACION MUNICIPAL
 - COLECTORES GENERALES DE ALCAZARILLADO

APROBADO EN CONSEJO MUNICIPAL CON FECHA DE 19 OCT 1985

APROBADO EN JUNTA DE GOBIERNO LOCAL CON FECHA DE 19 OCT 1985

APROBADO EN JUNTA DE GOBIERNO LOCAL CON FECHA DE 19 OCT 1985

CONVENIO URBANISTICO 1.883

Comunidad de Salamanca JUNTA DE CASTILLA Y LEON
 DIRECCION DE INGENIERIA DE CARRETERAS Y OBRAS PUBLICAS
 DEPARTAMENTO DE URBANISMO

TITULO DEL PROYECTO: DOCUMENTO DEFINITIVO NORMAS SUBSIDIARIAS MUNICIPALES GALINDO Y PERAHUY

MUNICIPIO: GALINDO Y PERAHUY

PLANO NUM.: 1-9

EDIFICIO REGISTRO: LUIS ALFONSO ANGLADES HERREROS (ABUERTO)

FECHA: 1985

